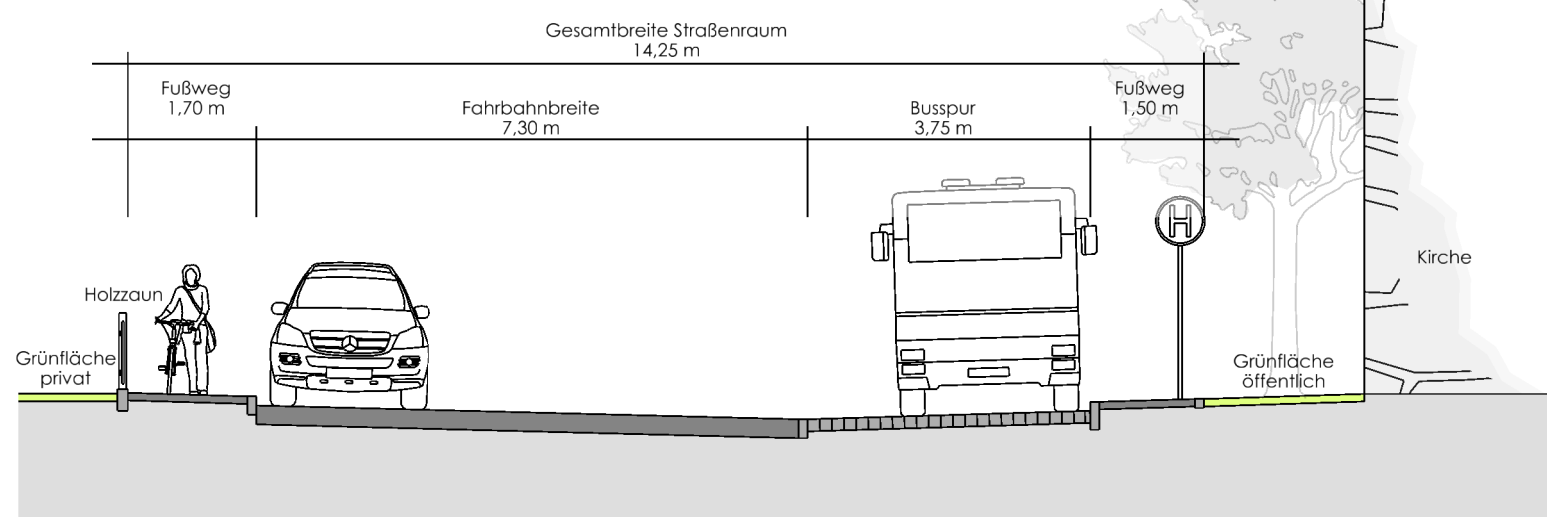
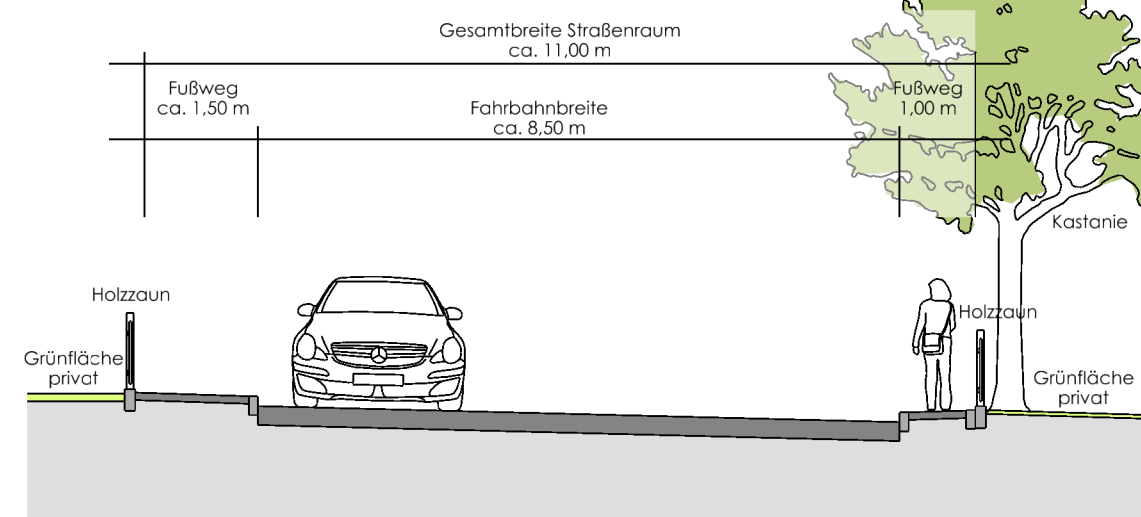


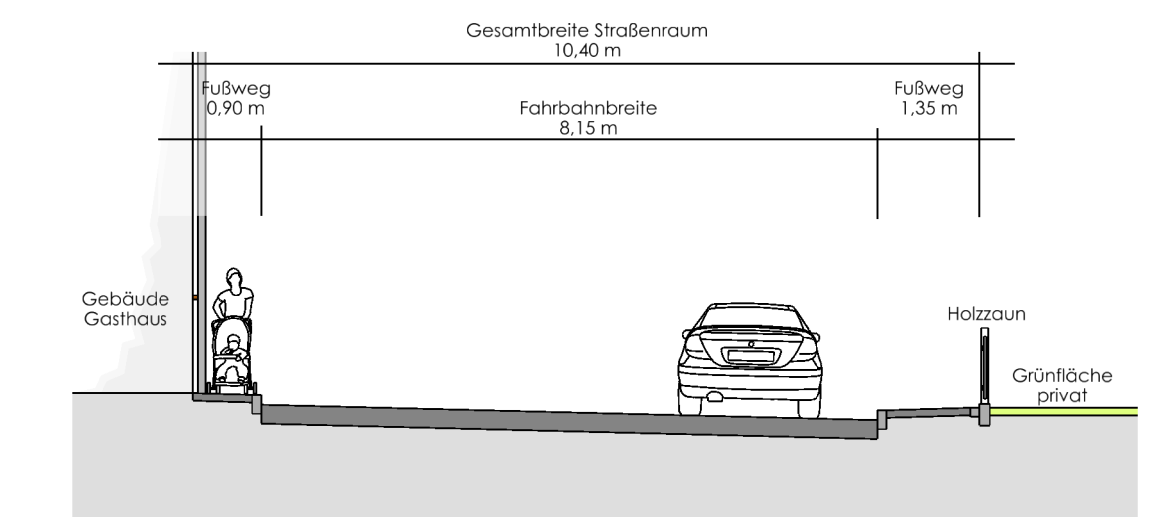
### 1 Straßenraum Siegenburger Straße - Filialkirche St. Jakobus der Ältere



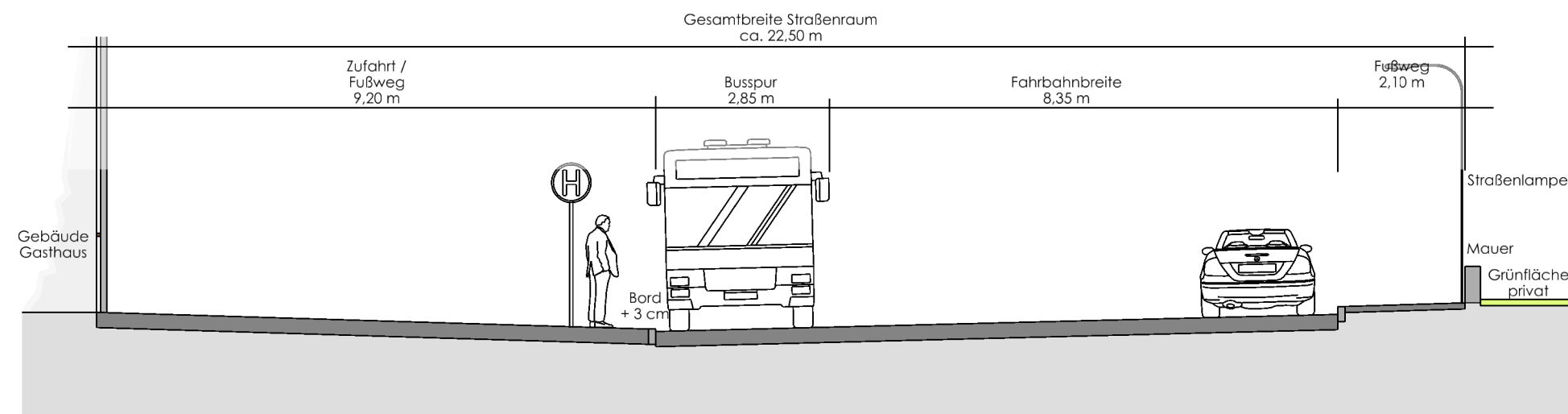
### 2 Anwesen Siegenburger Straße 27 (mit Kastanie)



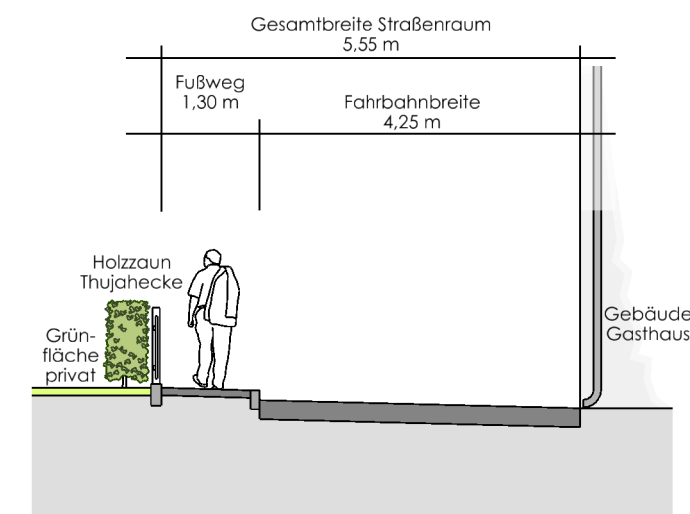
### 3 Siegenburger Straße - Ecke Gasthaus Lenker



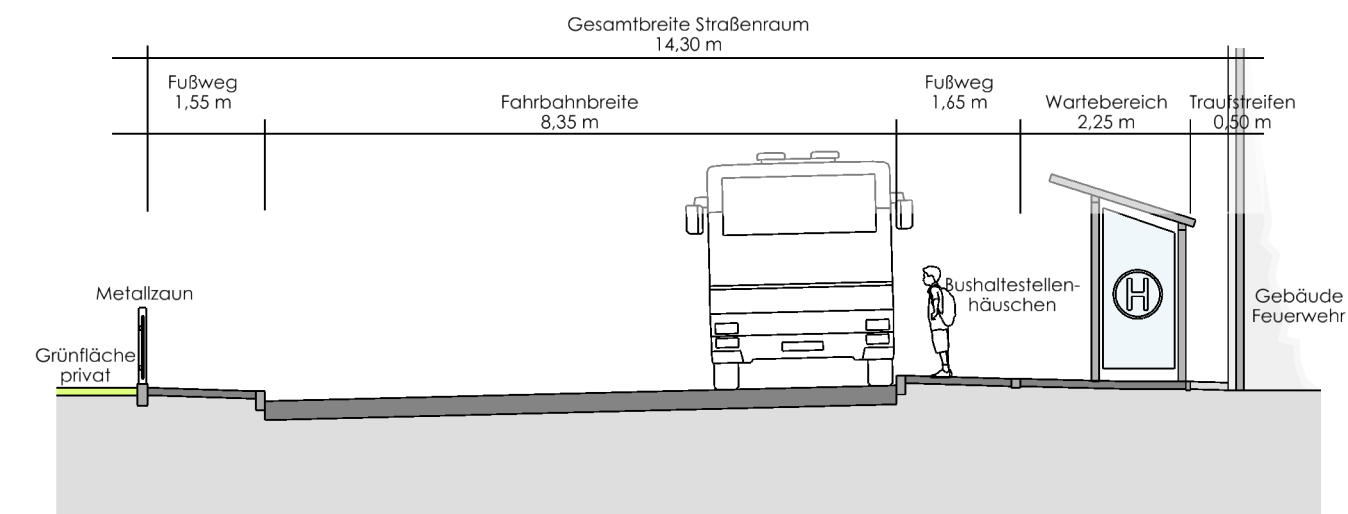
### 4 Siegenburger Straße - Ecke Gasthaus Lenker bei Bushaltestelle



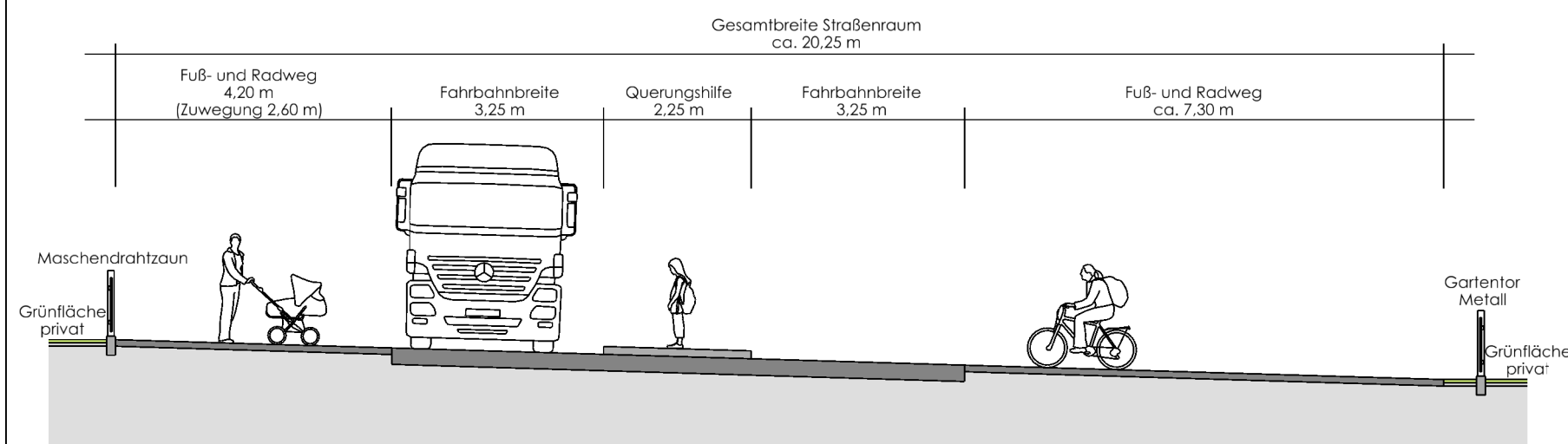
### 5 Geibenstettener Straße - Ecke Gasthaus Lenker



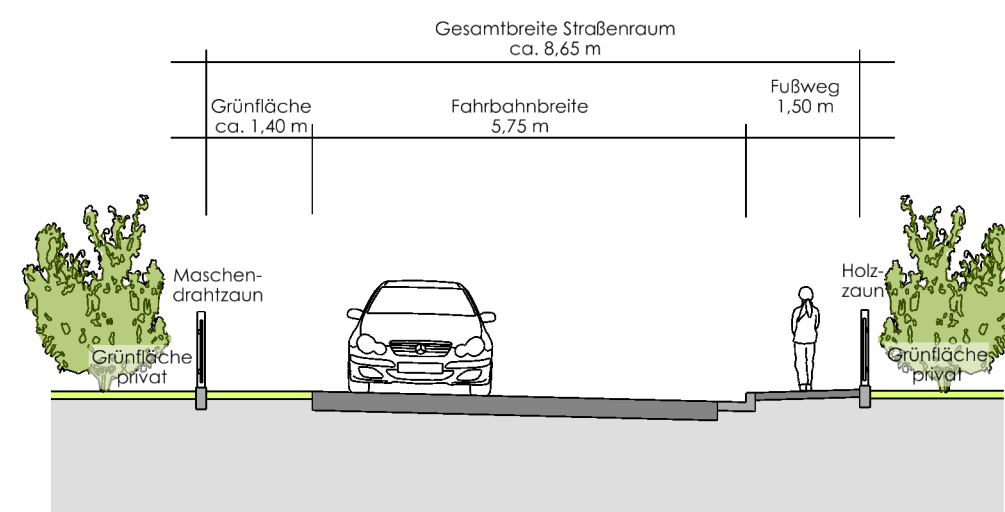
### 6 Siegenburger Straße - Feuerwehrhaus Bushaltestelle



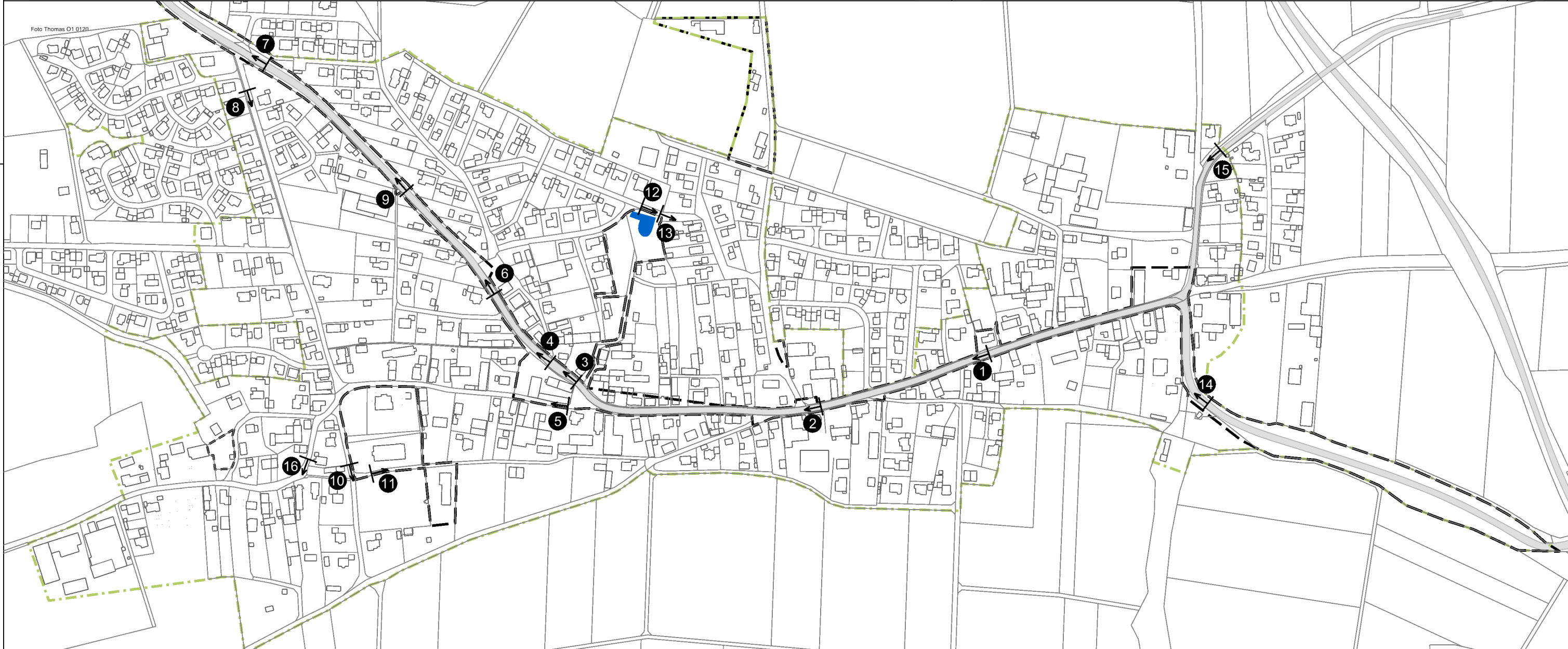
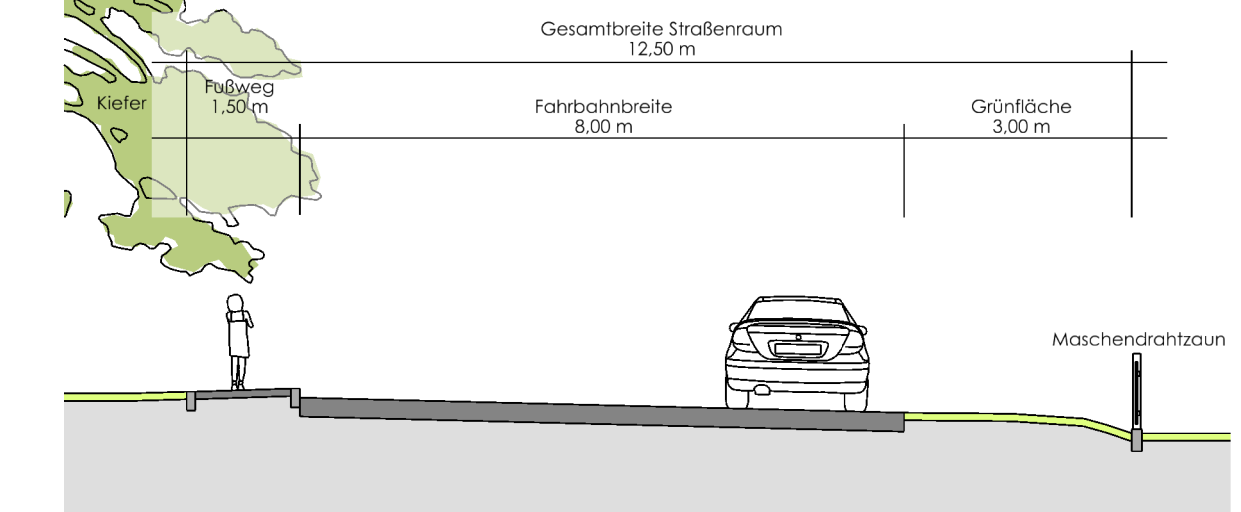
### 7 Siegenburger Straße - Querungshilfe



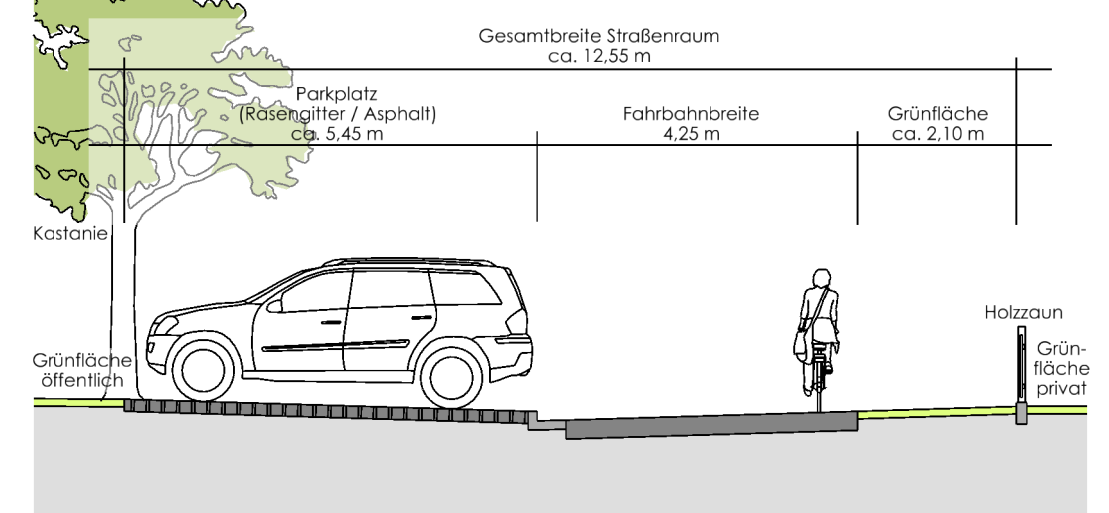
### 8 Pfarrer-Meier-Weg



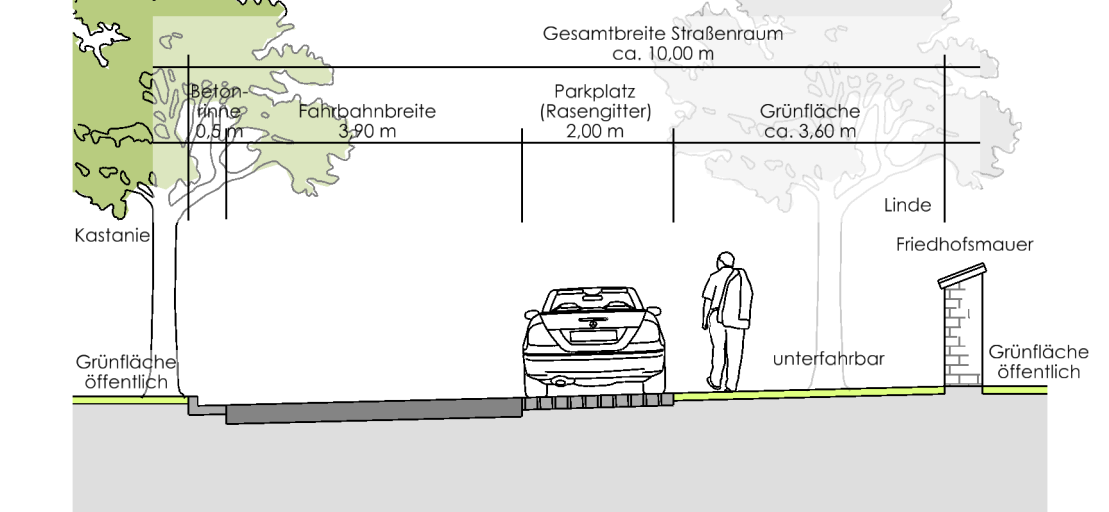
### 9 Siegenburger Straße - Höhe Hopfenhallenweg



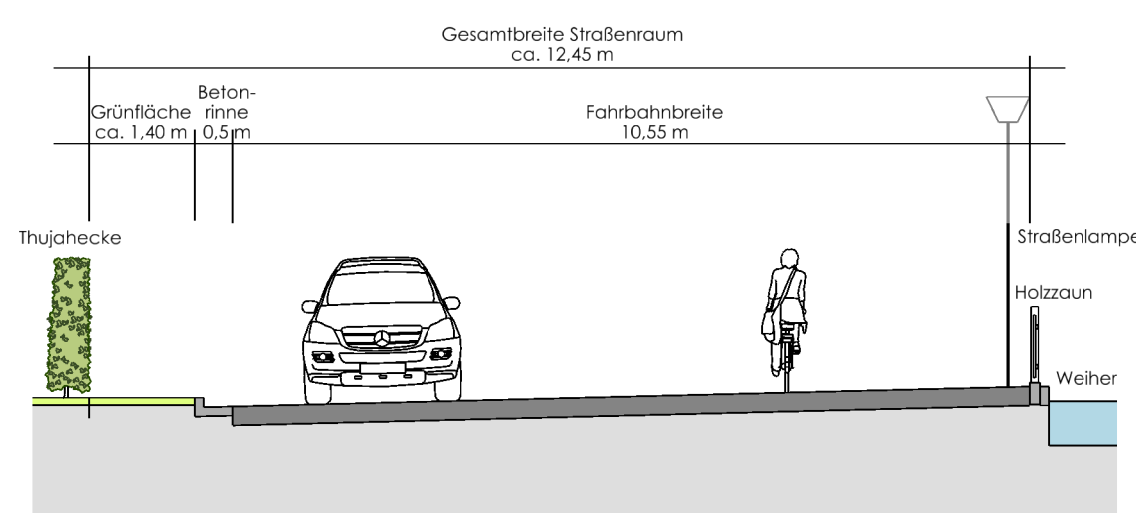
### 10 Pfarrer-Meier-Weg - Pfarrkirche St. Vitus



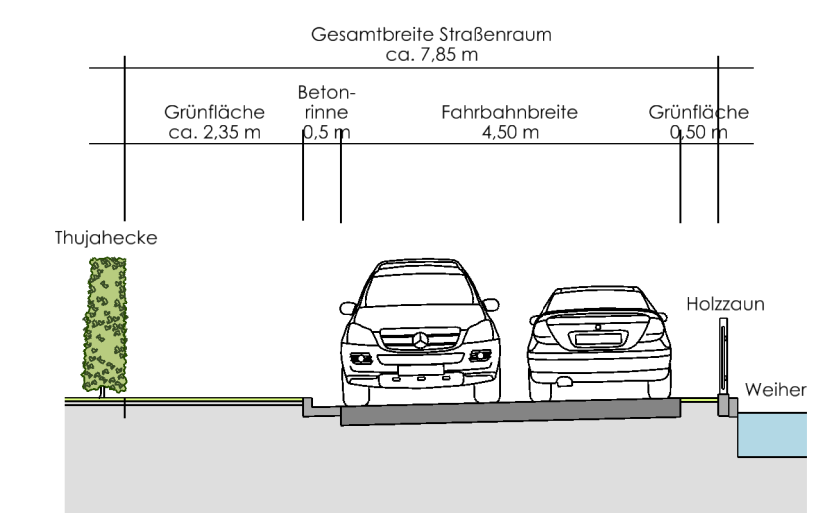
### 11 Forstfeldweg - Zufahrt KiGa



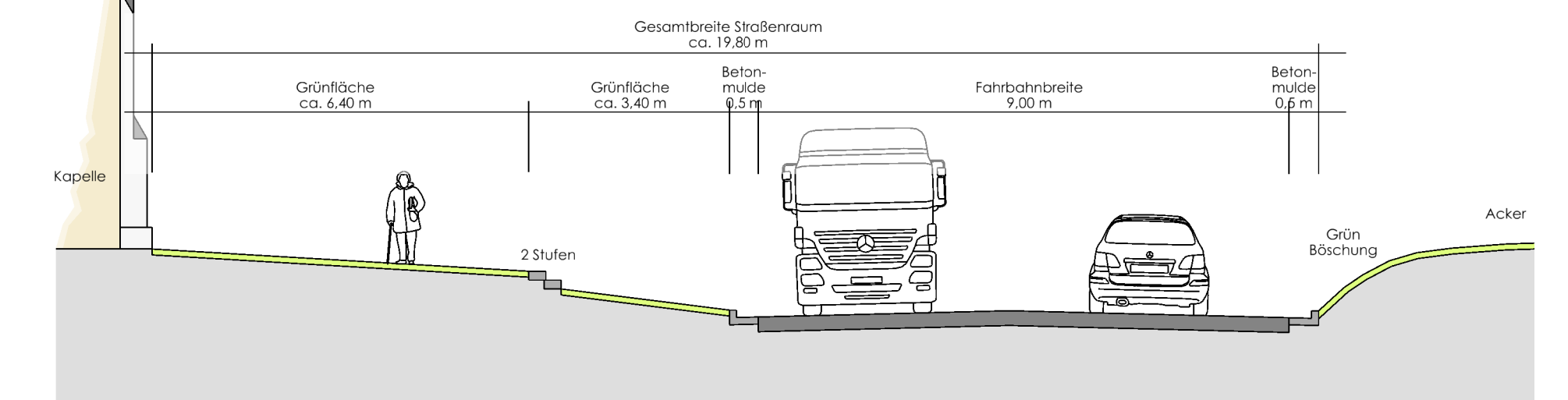
### 12 Ringstraße - Drahtweiher Westseite



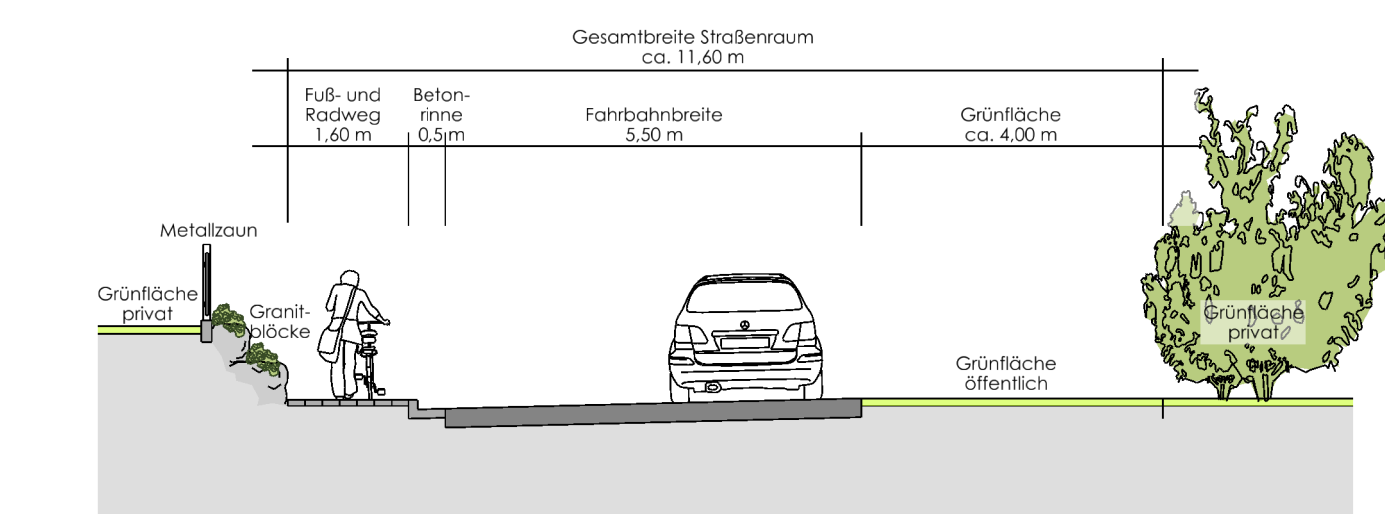
### 13 Ringstraße - Drahtweiher Ostseite



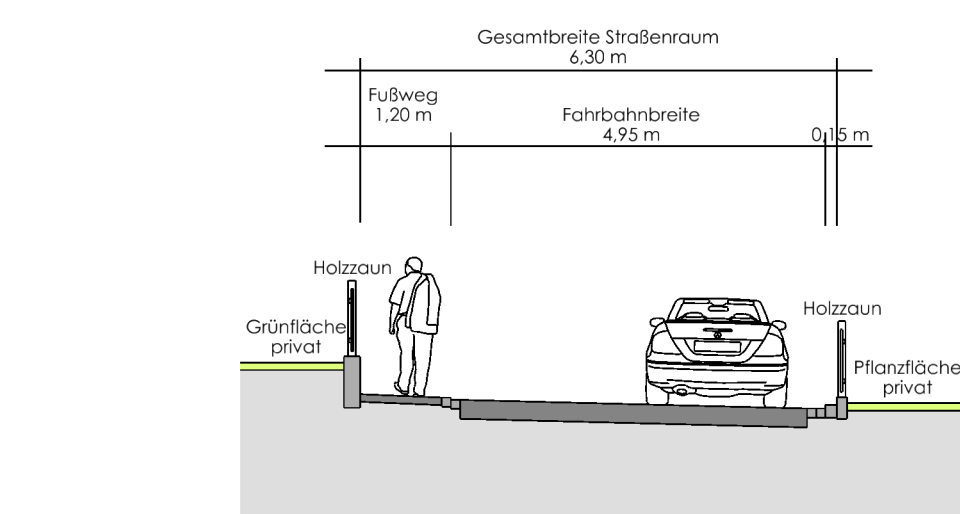
### 14 Siegenburger Straße - Wittmann-Kapelle - Ortsanfang



### 15 Dürnbucher Straße - Kurve



### 16 Geibenstettener Straße - bei Haus Nr. 12



MKS ARCHITEKTEN - INGENIEURE GmbH

Stadt Neustadt an der Donau  
Dorferneuerung Mühlhausen

**B 3.0**  
Bestand Straßenquerschnitte im Ortsbereich  
Lageplan M 1:5.000  
Schnitte M 1:100